




WANDERUNG


Doos -> Saugendorf -> Hubenberg -> Katzengraben -> Aufseßtal -> Kuchenmühle -> Doos
04. August 2018



Ausgangspunkt ist der Parkplatz an der Staatsstr. in Doos.

Wir folgen der Wiesent bergauf, Markierung , bis zur Wegkreuzung Burg Rabeneck. Für diesen Abschnitt von ca. 3,1 Km benötigen wir ca. 45 Min. Die Wiesent wird nochmals überquert, danach nehmen wir die Markierung  Richtung Saugendorf (473m ü. M.). Der recht steile und dicht bewaldete Aufstieg raubt uns nochmals gute 30 Min.

In Saugendorf angekommen, suche wir die Markierung , wandern zuerst über Flur dann durch Wald Richtung Hubenberg (467m ü. M.).

Die Strecke Saugendorf nach Hubenberg ist ca. 2,4 Km lang und nimmt uns ca. 30-45 Min in Anspruch. Ab hier folgen wir der Markierung , steigen stetig ab, zuerst moderat durch offene Felder, dann steil durch bewaldetes Gelände bis der „Katzengraben“ erreicht wird.

Nach weiteren 3,5 Km und durch eine naturbelassene Schlucht, wird nach ca. 50 Min. Wanderung das Aufseßtal erreicht.

Endlich im Aufseßtal angekommen, folgen wir dem Wasserverlauf bergab bis zur Kuchenmühle (ca. 2 Km, 30 Min.).

Hier ist eine gute und landschaftlich schöne Einkehrmöglichkeit. Das Haus Kuchenmühle ist ein beliebtes Ausflugslokal, mit schönem Biergarten.

Von hier aus sind es nur noch 2 Km, der Ausgangspunkt unsere Wanderung ist somit erreicht.

Ausgangspunkt: *Doos / Parkplatz*

*-auf der B470 bis Behringersmühle,
weiter Richtung Waischenfeld zum
Weiler Doos*

Treffpunkt: *Dojo, 8:30 Uhr*

Schwierigkeit: *leicht*

Weglänge: *ca. 14 Km*

Höhenmeter: *180m*

Reine Gehzeit: *3,5-4 Std.*

Charakter: *Bachtäler, Waldschatten und offene
Flur*

Einkehr: *Haus Kuchenmühle (sehr beliebt)*

Besonderheit: *für Budo-Kids sehr geeignet
(natürlich auch für Erwachsene)*

